


Управление Федеральной службы государственной регистрации, кадастра и картографии по Белгородской области
(полное наименование органа кадастрового учета)

КВ.1

КАДАСТРОВАЯ ВЫПИСКА О ЗЕМЕЛЬНОМ УЧАСТКЕ

"09" января 2018 г. № 31/ИСХ/17-789600

1	Кадастровый номер:	31:24:0602003:59	2	Лист № 1	3	Всего листов: 4
4	Номер кадастрового квартала:	31:24:0602003				
5	Предыдущие номера: -	6 Дата внесения номера в государственный кадастр недвижимости: 22.01.2010				
8	Кадастровые номера объектов капитального строительства: 31:24:0602001:45					
9	Адрес (описание местоположения): Российская Федерация, Белгородская область, р-н Ровеньский, с. Пристенъ, пер. Мыгнникова, 2					
10	Категория земель: Земли населенных пунктов					
11	Разрешенное использование: Под объектом торговли (магазин №57,58)					
12	Площадь: 342 +/- 13 кв. м					
13	Кадастровая стоимость: 42979.14 руб.					
14	Система координат: СК кадастрового округа					
15	Сведения о правах:					
	Правообладатель	Вид права, номер и дата регистрации	Особые отметки	Документ	Адрес для связи с правообладателем	
	Лепетюха Виктор Викторович	общая долевая собственность, № 31:24:0602003:59-31/019/2017-3 от 07.11.2017	Размер доли: 1/2	—	Почтовый адрес и (или) адрес электронной почты, по которым осуществляется связь с правообладателем земельного участка, отсутствует.	
	Лепетюха Константин Викторович	общая долевая собственность, № 31:24:0602003:59-31/019/2017-2 от 07.11.2017	Размер доли: 1/2	—	Почтовый адрес и (или) адрес электронной почты, по которым осуществляется связь с правообладателем земельного участка, отсутствует.	
16	Особые отметки: —					
17	Характер сведений государственного кадастра недвижимости (статус записи о земельном участке): Сведения об объекте имеют статус учтенные					
18	Дополнительные сведения:					
	18.1 Сведения о природных объектах, расположенных в пределах земельного участка: —					
	18.2 Кадастровые номера участков, образованных из земельного участка: —					
19	Сведения о кадастровых инженерах: Сыряный Эдуард Петрович, 29.10.2009 г.					



Зюева Ю.В.

Государственный регистратор
(полное наименование должности)

(подпись)

М.П.

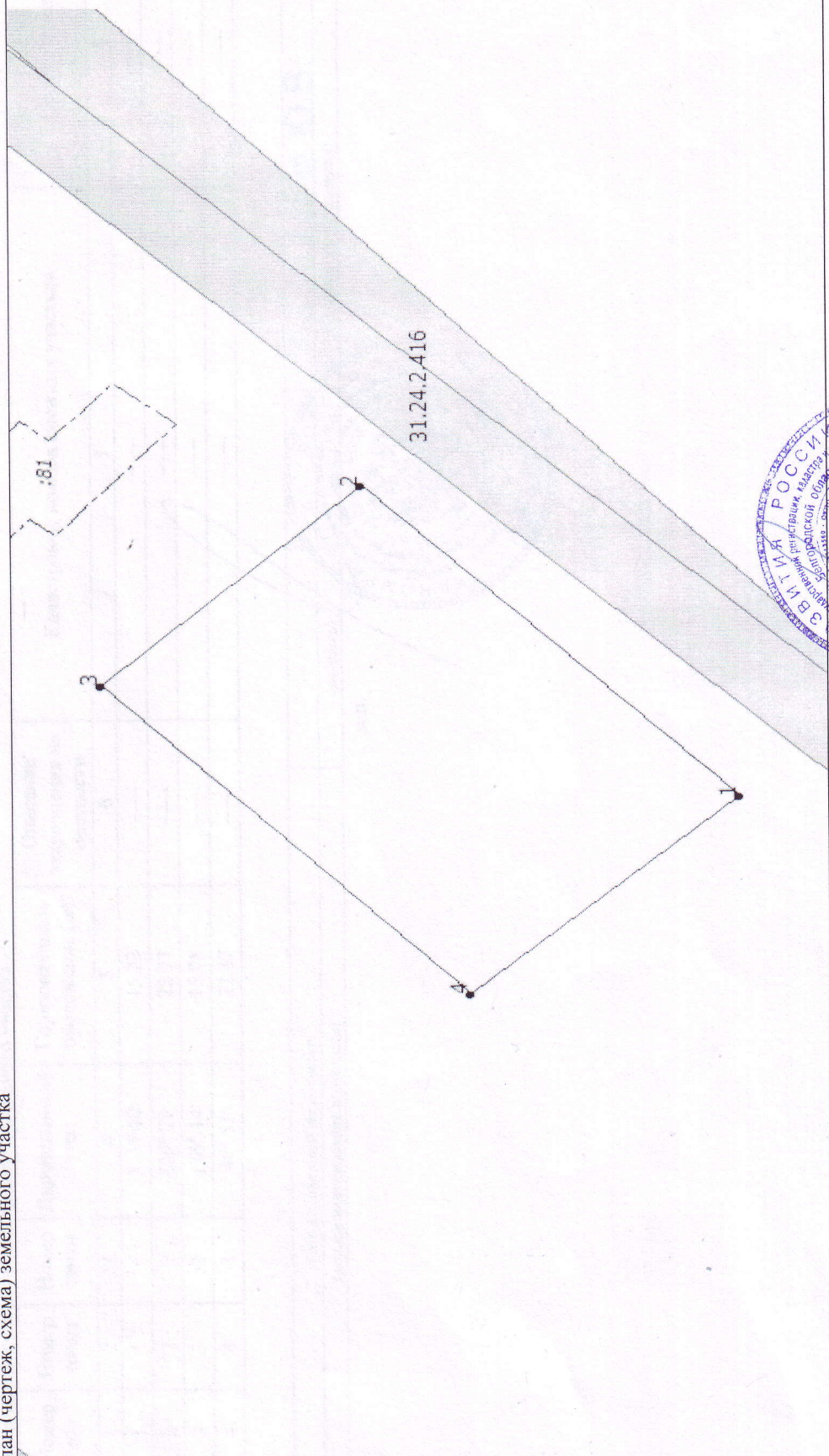
(инициалы, фамилия)

КАДАСТРОВАЯ ВЫПИСКА О ЗЕМЕЛЬНОМ УЧАСТКЕ


"09" января 2018 г. № 31/ИСХ/17-789600

1 Кадастровый номер: 31:24:0602003:59

4 План (чертеж, схема) земельного участка

1	2	3	Всего листов: 4
5		Лист № 2	

Масштаб 1:300



Государственный регистратор
(полное наименование должности)

Зуева Ю.В.

(инициалы, фамилия)

(подпись)

М.П.

КАДАСТРОВАЯ ВЫПИСКА О ЗЕМЕЛЬНОМ УЧАСТКЕ

"09" января 2018 г. № 31/ИСХ/17-789600

1 Кадастровый номер: 31:24:0602003:59

2 Лист № 3

3

Всего листов: 4

4 Описание местоположения границ земельного участка

Номер п/п	Номер точки	Номер точки	Дирекционный угол	Горизонтальное проложение (м)	Описание закрепления на местности	Кадастровые номера смежных участков	Особые отметки
1	2	3	4	5	6	7	8
1	1	4	317° 44'	15.23	—	—	—
2	2	1	226° 29'	22.77	—	—	—
3	3	2	136° 14'	15.08	—	—	—
4	4	3	46° 51'	22.37	—	—	—

Государственный регистратор
(полное наименование должности)

Зюева Ю.В.
(инициалы, фамилия)

М.П.



КАДАСТРОВАЯ ВЫПИСКА О ЗЕМЕЛЬНОМ УЧАСТКЕ

"09" января 2018 г. № 31/ИСХ/17-789600

2 Лист № 4 3 Всего листов: 4

1 Кадастровый номер: 31:24:0602003:59

4 Описание поворотных точек границы земельного участка

Номер точки	Координаты		Описание закрепления на местности	Особые отметки (точность определения)
	X	Y		
1	2	3	4	5
1	339341.42	2277338.39	—	0.30
2	339357.10	2277354.90	—	0.30
3	339367.99	2277344.47	—	0.30
4	339352.69	2277328.15	—	0.30

Государственный регистратор
(полное наименование должности)

(подпись)

М.П.

Зева Ю.В.
(инициалы, фамилия)

